

# Commune de MAURIAC

## Z.P.P.A.U.P.

### ZONE DE PROTECTION DU PATRIMOINE ARCHITECTURAL, URBAIN ET PAYSAGER

*crée le 14 Septembre 2009*

## Planche OUEST

Chargé d'étude :  
G.H.E.C.O. Urbanisme  
Bernard WAGON  
Carole Jaffré, Alice Rogès





















Echelle : 1 / 5000e

Plan **4a**

### LEGENDE

- PUa** Ensemble urbain - Noyau principal
- PUb** Ensemble urbain - Faubourg 17e - 18e s.  
Ensemble urbain - Quartier de la gare 20e s.
- PUc** Extension récente  
Zone mixte (habitat - équipements - activités)  
Quartiers récents (lotissement Chauvet)
- PUh** Hameaux
- PN** Espaces agricoles et naturels - paysagers
- PNt** Secteur naturel d'équipements et de loisirs



-  Périimètre de la Z.P.P.A.U.P.
-  Limite de secteur
-  Monuments Historiques
-  Patrimoine bâti exceptionnel
-  Patrimoine architectural constitutif de l'ensemble urbain
-  Immeuble non repéré comme patrimoine
-  Alignement imposé
-  Ensemble urbain constitué, Séquence bâtie cohérente
-  Détail architectural particulier
  - Portail
  - Porche
  - Balcon
  - Grille
  - Modillon
  - Tour
  - Menhir
-  Trace de rempart
-  Clôture, mur ou scutènement à maintenir
-  Principe de clôture à maintenir ou à créer
-  Cheminement piéton à préserver et à mettre en valeur
-  Espace vert, parc ou jardin protégé
-  Arbres alignés à maintenir ou à créer
-  Haie à maintenir ou à créer
-  Espace libre
-  Espace libre majeur à maintenir
-  Cour
-  Faisceau de vue

