

Commune de MAURIAC

Z.P.P.A.U.P.

ZONE DE PROTECTION DU PATRIMOINE ARCHITECTURAL, URBAIN ET PAYSAGER

Créée le 14 septembre 2009



Planche CENTRE

Chargé d'étude :
G.H.E.C.O. Urbanisme
Bernard WAGON
Carole Jaffré, Alice Rogès




Echelle : 1 / 1500e
















Plan **4c**




LEGENDE





-  Limite de la ZPPAUP
-  Limite de zone
- PUa** Ensemble urbain - Noyau principal
- PUb** Ensemble urbain - Faubourg 17e - 18e s.
Ensemble urbain - Quartier de la gare 20e s.
- PUc** Extension récente
Zone mixte (habitat - équipements - activités)
Quartiers récents (lotissement Chauvet)
- PUh** Hameaux
- PN** Espaces agricoles et naturels - paysagers
- PNt** Secteur naturel d'équipements et de loisirs



-  Monuments Historiques
-  Patrimoine bâti exceptionnel
-  Patrimoine architectural constitutif de l'ensemble urbain

-  Immeuble non repéré comme patrimoine
-  Alignement imposé
-  Ensemble urbain constitué, Séquence bâtie cohérente
-  **Détail architectural particulier**
 -  Portail
 -  Porche
 -  Balcon
 -  Grille
 -  Modillon
 -  Tour
 -  Menhir
-  Traces de remparts
-  Clôture, mur ou soutènement à maintenir
-  Principe de clôture à maintenir ou à créer
-  Cheminement piéton à préserver et à mettre en valeur

-  Espace vert, parc ou jardin protégé
-  Arbres alignés à maintenir ou à créer
-  Haie à maintenir ou à créer

-  Espace libre
-  Espace libre majeur à maintenir
-  Cour
-  Faisceau de vue

